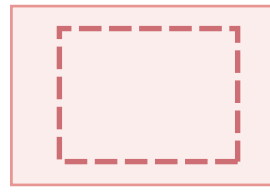











Gemeinde Stuhr, Ortsteil Stuhr  
**Rahmenplanung Ortskern Stuhr**  
**Zielplan**

-  Potenzielle, bauliche Entwicklungsfläche
-  Nachnutzung / Neue Nutzung
-  Klimaangepasste Stell- und Parkplätze
-  Prüfoption „Parken“ und „Fahrrad-Parken“
-  Platzbereich/ Multifunktionsflächen
-  Freifläche mit „grünem Charakter“
-  Barrierefreie Querung und gestalterische Aufwertung
-  Wegeverbindungen und Querungsmöglichkeiten aufwerten/ herstellen
-  Inszenierung von Einzelgebäuden
-  Gebietsabgrenzung Sanierungsgebiet

